

АКТ ОБСЛЕДОВАНИЯ
объекта социальной инфраструктуры
К ПАСПОРТУ ДОСТУПНОСТИ ОСИ
№ 35000429

г. Камышин

«11» января 2021 г.

1. Общие сведения об объекте

- 1.1. Наименование (вид) объекта Образование
- 1.2. Адрес объекта 403874, Россия, Волгоградская область, г. Камышин, ул. 11 квартал, д. 9 «а»
- 1.3. Сведения о размещении объекта
- отдельно стоящее здание 2 этажа, 1133,7 кв.м
 - часть здания __,_ кв.м
 - наличие прилегающего земельного участка: есть.
- 1.4. Год постройки здания 1974, последнего капитального ремонта __
- 1.5. Дата предстоящих плановых ремонтных работ: текущего 2021-2022 г., капитального нет.
- 1.6. Название организации (учреждения), (полное юридическое наименование – согласно Уставу, краткое наименование) Муниципальное бюджетное дошкольное образовательное учреждение Детский сад № 7 городского округа – город Камышин, (МБДОУ Дс № 7) – 1 корпус
- 1.7. Юридический адрес организации (учреждения) 403874, Россия, Волгоградская область, г. Камышин, ул. 11 квартал, д. 9 «а»

2. Характеристика деятельности организации на объекте

Дополнительная информация _____

3. Состояние доступности объекта

3.1. Путь следования к объекту пассажирским транспортом

(описать маршрут движения с использованием пассажирского транспорта)

автобусы и маршрутные такси № 9,24

наличие адаптированного пассажирского транспорта к объекту нет

3.2. Путь к объекту от ближайшей остановки пассажирского транспорта:

3.2.1 расстояние до объекта от остановки транспорта 100 м и более

3.2.2 время движения (пешком) 12 мин

3.2.3 наличие выделенного от проезжей части пешеходного пути: нет

3.2.4 Перекрестки: нет

3.2.5 Информация на пути следования к объекту: визуальная

3.2.6 Перепады высоты на пути: да (высокие бордюры, отсутствие лестничного подъема на склонах)

Их обустройство для инвалидов на коляске: нет

3.3. Организация доступности объекта для инвалидов – форма обслуживания

№№ п/п	Категория инвалидов (вид нарушения)	Вариант организации доступности объекта (формы обслуживания)*
1.	Все категории инвалидов и МГН	

	<i>в том числе инвалиды:</i>	
2	передвигающиеся на креслах-колясках	ВДН
3	с нарушениями опорно-двигательного аппарата	ДУ
4	с нарушениями зрения	ДУ
5	с нарушениями слуха	ДУ
6	с нарушениями умственного развития	А

* - указывается один из вариантов: «А» (доступность всех зон и помещений - универсальная), «Б» (доступны специально выделенные участки и помещения), «ДУ» (доступность условная: дополнительная помощь сотрудника, услуги на дому, дистанционно), «ВДН» (не организована доступность)

3.4. Состояние доступности основных структурно-функциональных зон

№ п/п	Основные структурно-функциональные зоны	Состояние доступности, в том числе для основных категорий инвалидов**
1	Территория, прилегающая к зданию (участок)	ДУ
2	Вход (входы) в здание	ДЧ-И (О,Г,У)
3	Путь (пути) движения внутри здания (в т.ч. пути эвакуации)	ДЧ-И (О, Г,У) ДУ
4	Зона целевого назначения здания (целевого посещения объекта)	ДЧ-И (О,Г,У)
5	Санитарно-гигиенические помещения	ДЧ- И (О, С, У, Г)
6	Система информации и связи (на всех зонах)	ДЧ (К,У)
7	Пути движения к объекту (от остановки транспорта)	ДУ- (К,О,С),ДЧ-И (Г,У)

** - Указывается: ДП-В - доступно полностью всем; ДП-И (К, О, С, Г, У) – доступно полностью избирательно (указать категории инвалидов); ДЧ-В - доступно частично всем; ДЧ-И (К, О, С, Г, У) – доступно частично избирательно (указать категории инвалидов); ДУ - доступно условно, ВВД – временно недоступно

3.5. ИТОГОВОЕ ЗАКЛЮЧЕНИЕ о состоянии доступности ОСИ: ДЧ - необходимо дооборудовать объект

4. Управленческое решение

4.1. Рекомендации по адаптации основных структурных элементов объекта

№ п/п	Основные структурно-функциональные зоны объекта	Рекомендации по адаптации объекта (вид работы)*
1	Территория, прилегающая к зданию (участок)	устранение дефектов дорожного / тротуарного покрытия; устранение порогов, понижение бордюрного камня; оборудование автостоянки для инвалидов (разметка, установка знака); увеличение ширины калитки.
2	Вход (входы) в здание	установка противоскользящего покрытия; установка тактильной таблички с названием объекта; устранение порогов; расширение дверного проема (норма не менее 0,9 м.); установка кнопки вызова;

		установка (переоборудование перил.); установка (переоборудование) пандуса
3	Путь (пути) движения внутри здания (в т.ч. пути эвакуации)	устранение порогов; установка противоскользящего покрытия; установка направляющей тактильной плитки (на полу); установка тактильных схем; установка тактильных указателей направления движения; расширение дверных проемов
4	Зона целевого назначения здания (целевого посещения объекта)	устранение порогов; расширение дверных проемов;
5	Санитарно-гигиенические помещения	установка противоскользящего покрытия; установка кнопки вызова; установка крючков (для костылей, одежды и тд.); установка опорных (в т.ч. откидных) поручней у санузла; переоборудование раковины (высота, установка поручня); расширение дверного проема; установка тактильных пиктограмм; переоборудование санитарно-гигиенического помещения
6	Система информации на объекте (на всех зонах)	установка тактильных схем; установка тактильных пиктограмм; установка тактильных указателей направления движения
7	Пути движения к объекту (от остановки транспорта)	разметка дороги (пешеходный переход) установка светофора; установка указателей движения до объекта; устранение порогов, понижение бордюрного камня на всем пути движения до объекта;
8	Все зоны и участки	устранение дефектов дорожного / тротуарного покрытия; устранение порогов, понижение бордюрного камня; оборудование автостоянки для инвалидов (разметка, установка знака); увеличение ширины калитки установка противоскользящего покрытия; установка тактильной таблички с названием объекта; расширение дверного проема (норма не менее 0,9 м.); установка кнопки вызова; установка (переоборудование перил.); установка (переоборудование) пандуса установка противоскользящего покрытия; установка направляющей тактильной плитки (на полу);

		установка тактильных схем; установка тактильных указателей направления движения; установка кнопки вызова; установка крючков (для костылей, одежды и тд.); установка опорных (в т.ч. откидных) поручней у санузла; переоборудование раковины (высота, установка поручня); установка тактильных пиктограмм; переоборудование санитарно-гигиенического помещения установка тактильных пиктограмм; разметка дороги (пешеходный переход) установка светофора; установка указателей движения до объекта; понижение бордюрного камня на всем пути движения до объекта;
--	--	--

* - указываются виды работ по каждой зоне

4.2. Период проведения работ до 31.08.2022 г.

в рамках исполнения государственной программы Волгоградской области «Формирование доступной среды жизнедеятельности для инвалидов и маломобильных групп населения в Волгоградской области»

(указывается наименование документа: программы, плана)

4.3 Ожидаемый результат (по состоянию доступности) после выполнения работ по адаптации доступен для: К; О; С; Г; У

Оценка результата исполнения программы, плана (по состоянию доступности)

4.4. Для принятия решения требуется, не требуется *(нужное подчеркнуть)*:

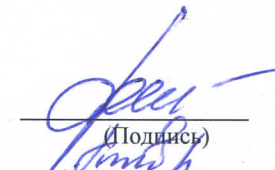
4.5.Согласование разработка проектно-сметной документации ;согласование с вышестоящей организацией (собственником объекта)

Имеется заключение уполномоченной организации о состоянии доступности объекта *(наименование документа и выдавшей его организации, дата)*, прилагается **нет**

4.6. Информация может быть размещена (обновлена) на Карте доступности субъекта Российской Федерации

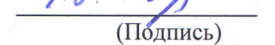
Председатель комиссии
(руководитель рабочей группы)

Начальник х/о Кацуба В.Н.
(Должность, Ф.И.О.)


(Подпись)

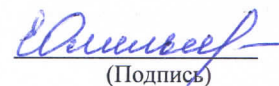
Члены рабочей группы

Ст.воспитатель Кошелева Т.Н.
(Должность, Ф.И.О.)


(Подпись)

Члены рабочей группы

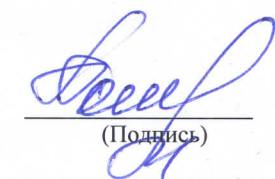
Ст.воспитатель Омельянюк Е.А.
(Должность, Ф.И.О.)


(Подпись)

Согласовано:

Руководитель учреждения
(организации)

Заведующий МБДОУ Дс № 7
Половко Л.А.
(Должность, Ф.И.О.)


(Подпись)

Управленческое решение согласовано « ____ » _____ 20__ г.
(протокол № _____)

Комиссией (название). _____